










GIANNUTRI



-  Punto panoramico
Panoramic view - Aussichtspunkt
-  Punto di interesse botanico
Point of Botanical interest
Botanische Sehenswürdigkeit
-  Punto di interesse faunistico
Point of Wildlife interest
Für die Tierwelt interessanter Aussichtspunkt

-  Grotta marina
Sea cave - Meeresgrotte
-  Spiaggia
Beach - Strand
-  Zona d'ancoraggio
Anchorage - Ankermöglichkeit
-  Area marina protetta: Zona 1
Protected marine area: Zona 1
Geschütztes Meeresgebiet: Zone 1
-  Area marina protetta: Zona 2
Protected marine area: Zona 2
Geschütztes Meeresgebiet: Zona 2
-  Sentiero Blu (in allestimento)
Blue Path (in progress)
Blauer Weg (im Aufbau befindlich)

-  Strada - Main road - Hauptstraße
-  Sentiero
Footpath - Wanderweg
-  Area urbana/Edifici
Urban area/Buildings - Städtisches Gebiet/Gebäude
-  Faro
Lighthouse - Leuchtturm
-  Punto di interesse storico-archeologico
Point of Historical-Archaeological interest
Punkt von historisch-archäologischem Interesse
-  Pronto Soccorso
First aid station - Erste Hilfe

ENTE PARCO:
Via Guerrazzi 1, 57037 - Portoferraio (LI)
Tel. 0565-919.411 - Fax 0565-919.428
parco@islepark.it

Nell'area marina protetta, in Zona 1 (🐟) è vietata la pesca, l'accesso, la navigazione, la sosta, l'ancoraggio e l'immersione; in zona 2 (🐟) la pesca è regolamentata dall'Ente Parco.

